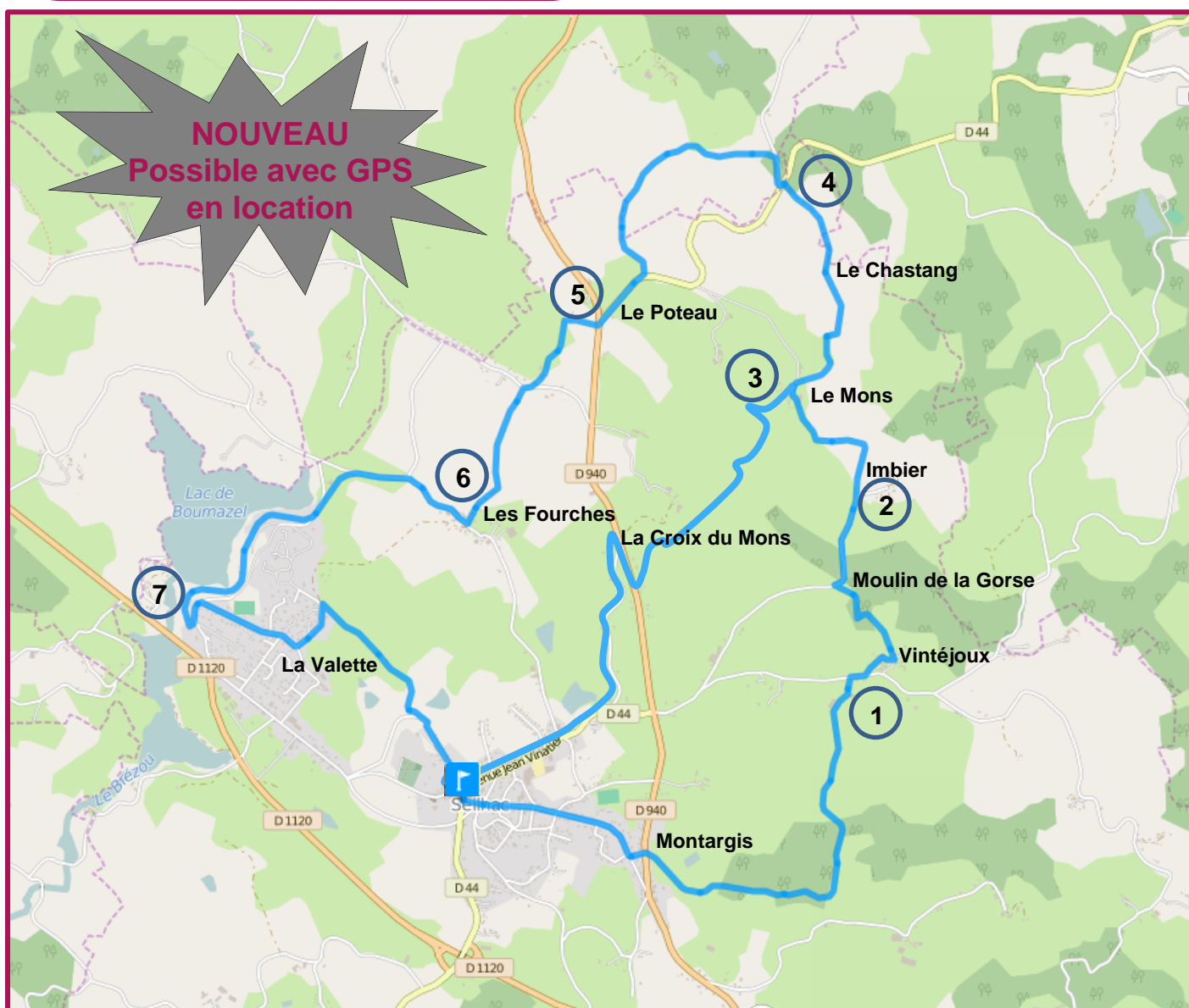


AU PIED DES MONEDIERES


Départ : Place de l'Horloge
15 km – 3h30
Balisage jaune
VTT, cheval
Facile
Dénivelé : 84 m



Leaflet | © OpenStreetMap contributors, CC-BY-SA

Des chemins creux, des ruisseaux, des bois, des prés, de beaux villages, la campagne comme on l'aime, paisible, loin de l'agitation des grandes villes. Parfait complément du circuit "L'eau, le vent, la pierre" avec lequel il s'enchaîne merveilleusement pour une longueur totale de 23 km et une journée entière sur les chemins, sans difficultés aucune, si ce n'est une bonne condition physique.

DESCRIPTIF DU PARCOURS

-  Remonter l'avenue Nationale jusqu' Montargis, à gauche une petite rue, et traverser la route départementale pour emprunter un chemin qui part au coin d'une haie et descend dans les prés.
- 1 Prendre à gauche jusqu'à la route, puis à droite jusqu'au village de Vintéjoux, puis la première à gauche. Passer entre 2 maisons et prendre à gauche le long d'une grange un chemin qui descend.
 - 2 A la route d'Imbier, prendre à droite, puis la quitter dans un virage pour prendre le chemin en face et tourner à gauche jusqu'au village du Mons.
 - 3 **Variante : prendre une route à gauche qui se termine par un chemin près d'une maison restaurée, descendre dans le vallon et remonter jusqu'à la départementale 940. A droite, brièvement, et traverser. Prendre à gauche la route jusqu'au bourg.**
 - 4 Longer la grange et prendre le premier chemin à droite. Le chemin devient route et passe devant une maison restaurée à gauche. Traverser la route au carrefour et prendre la direction de Chamboulive.
 - 5 Prendre le chemin à gauche dans le bois. A un carrefour de chemins, prendre à gauche jusqu'à la route que l'on suit à droite. Au carrefour, traverser et prendre le chemin en face de 2 constructions. Le chemin monte entre prés et champs, jusqu'à la route.
 - 6 Traverser et prendre le chemin presque en face, dans le virage. Au village des Fourches, suivre la route à droite jusqu'au Lac (négliger la route à droite vers le Puy La Graule).
 - 7 Longer le Lac, puis le terrain de rugby, puis à gauche et à droite le chemin du Bois de Larche.



Un problème rencontré sur votre parcours : mauvais balisage, mauvais entretien etc...

Merci de bien vouloir nous signaler ces dysfonctionnements :

Office de Tourisme de Tulle en Corrèze

Place Jean Tavé – 19000 TULLE - +33(0)5 55 26 59 61

tourisme@tulle-en-correze.com – www.tulle-en-correze.com

 [Tourisme Tulle en Correze](#)  [@OTITulle](#)